

# 역사콘서트의 감동을 그대로~~




**역사콘서트 참관기를 올려 주세요.**  
5월 28일(월)까지 역사콘서트 참관 후기를  
자신의 블로그에 올리고 동북아역사재단  
이메일(eduhistory@nahf.kr)로 보내주세요.  
푸짐한 상품이 기다리고 있습니다.

대한민국 청소년을 위한 역사콘서트

# 독도를 지키는 사람들

안용복·김장훈을 만나다!

2012.5.26(토) 14:30~17:00 / SETEC 제2관



# 독도를 지키는 사람들

안용복·김장훈을 만나다!

## | 사전 마당 14:30~15:10 |

- 참가자 확인 및 현장 접수(13:30~)
- Do You Know 독도? - 독도 관련 홍보 영상 상영
- 독도와 친해지기 - 독도 퀴즈

## | 본 마당 15:10~16:30 |

- 이야기 손님 - 만나고 싶었습니다!
  - 김장훈(가수) : 김장훈의 이야기
  - 박기태(사이버외교사절단 반크) : 반크의 활동 이야기
  - 윤유숙(동북아역사재단) : 안용복 이야기(영상제공 : 안용복재단)
- 우리들의 이야기 - 이야기손님과 청소년들이 함께!
  - 남윤규(성남서고), 우지윤(창덕여고), 김채연(계산여고)
- ARS 모바일 투표 - 내가 아는 '독도' 이야기, 문자로 참여하세요.

## | 마무리 마당 16:30~17:00 |

- 독도야 사랑해!  
참가자 모두가 함께해요.
- 여러분 모두가 독도지킴이입니다! 가수 김장훈 축하 공연

가수 김장훈의 후원으로 우리 청소년들에게 '독도'가 그려진 세계지도를 선물로 드립니다.



# 가수 김장훈이 들려주는 '독도' 이야기

독도지킴이로 잘 알려진 가수 김장훈이  
우리 청소년들과 '독도'를 주제로 소통하고자,  
역사콘서트를 찾았다.

'독도'에 대한 사랑,  
'독도'에 대한 생각,  
'독도'에 대한 그의 활동 계획과 더불어  
우리 청소년들에게 들려줄 이야기  
궁금하시죠? 자! 이제부터 시작합니다.

## 가수 김장훈은

기부천사의 아름다운 기부금 전달식 감사패(2011)  
제10회 자랑스런 한국인 대상 나눔봉사부문(2010)  
대한민국 나눔대상 통일부장관상(2009)  
하이원 서울가요대상 공연문화상(2009)  
제35회 한국방송대상 가수상(2008)  
제4회 사회공헌대상 특별상(2008)  
제6회 자랑스런 문화인상 연예부분(2008)  
세상을 밝게 만든 100인에 선정(2007)

현, 사이버외교사절단 '반크' 홍보대사(2008)  
나눔국민운동 홍보대사(2011)  
경희대 혜정박물관 홍보대사(2011)



# 안용복 이야기

## 안용복은 누구인가?

조선 숙종때 울릉도와 독도가 조선의 땅인 것을 일본막부가 자인하도록 활약한 민간 외교가이자 어부

- 출생 : 1654년(일본 기록에 의거 추정)
- 출생지 : 부산 동래부(현 부산 동구 좌천동) 평민 가문 출생
- 장년기 : 편모슬하, 왜관 출입으로 일본어를 익히고, 경상좌도 수군절도사 관하 좌수영 수군의 능로군이었던 기록이 있음.

## 안용복의 도일 활동


### 1차도일 시기 : 1693년




### 2차도일 시기 : 1696년




▲ 1696년 막부가 일본인들의 울릉도 도해를 금지하는 공식문서



▲ 안용복은 '조선팔도지도(朝鮮八道之圖)'를 보이며 울릉도와 독도가 조선의 영토라는 사실을 주장



▲ 안용복의 나이, 인상치의 설명



▶ 2005년 오키 섬에서 발견된 안용복 관련 기록, 1696년 안용복이 돛토리현에 건너갔을 때 그 지역 관리가 조사한 내용

# [소개합니다] 동북아역사넷

## 동북아지역의 역사문제를 한눈에! 클릭!

동북아역사넷은 동북아역사재단에서 운영하는 정보검색시스템으로 이를 통해 통합으로 자료 검색서비스를 제공하고 있습니다. 동북아역사넷은 원문DB(디렉토리서비스), 역사이슈(역사현안 콘텐츠), 역사교육콘텐츠로 구성되어 있습니다.



동북아지역의 역사 문제에 대한 자료도 검색하실 수 있습니다. 아래 그림의 해당주제 아이콘만 클릭하시면 됩니다.



# 독도 이야기

## 1. 독도 현황

- 1) 위치 : 행정구역상 경상북도 울릉군 울릉읍 독도리, 울릉도에서 동남쪽으로 87.4km 거리
- 2) 섬의 구성 : 화산섬으로, 독도는 2개의 큰 섬(동도, 서도)과 89개의 부속 도서로 이뤄짐
- 3) 기후 : 전형적인 해양성 기후. 바람이 많은 편이고 비교적 온난하여, 겨울에는 폭설이 많이 내리는 것이 특징
- 4) 지형과 지질
  - (1) 해저 약 2000m에서 솟아 오른 용암이 굳어져 형성된 화산섬(현무암, 조면암으로 구성)
  - (2) 울릉도 보다 약 200만년이나 빠른 약 450만년 전에 형성
- 5) 자연 상태
  - (1) 철새 이동 경로 중 중간 휴식처
  - (2) 우리나라 생물의 기원과 분포를 연구할 수 있는 생물·지리학적으로 매우 중요한 곳

## 2. 독도의 다양한 가치

- 1) 황금어장 : 플랑크톤이 풍부하여 좋은 어장을 형성. 연어, 송어, 대구, 명태, 꽂치, 상어가 주로 잡힘.
- 2) 지하 자원 : 해저에 화석연료를 대체할 메탄하이드레이트가 다량 매장되어 있음.
- 3) 군사적 가치 : 현재 우리 정부에서도 독도에 통신 기지를 구축하여 전략적 기지로 관리



## 3. 독도의 이름과 역사

### 1) 독도의 이름 변천사

우산도(512년) → 삼봉도(1471년) → 가지도(1794년) → 석도(1900년) → 독도(1906년)

#### ● 외국에서 부른 독도의 이름

- (1) 프랑스 : 리앙쿠르, 영국 : 호넷, 러시아 : 메넬라이 - 올리부차(독도를 발견한 배 이름에서 유래)
- (2) 일본 : 울릉도를 '다케시마', 독도는 '마쓰시마'로 불렀음, 1905년 독도 편입 후 '다케시마(竹島)'로 명명

### 2) 역사 속 독도

신라영토 편입(512) → 안용복, 일본 에도 막부로부터 독도가 조선 영토임을 확인 받음(1693) → 국권 상실로 일본영토 편입(1905, 을사늑약) → 연합국 최고사령부에 의해 일본 통치권에서 제외(1946) → 독도의용수비대조직(1953) → 독도 주민등록 최초 전입(1981) → 천연기념물 제336호로 지정(1982)

### 3) 일본도 인정한 우리 땅 독도

- (1) 은주시청합기(1667) : 울릉도와 독도가 일본 영토가 아님을 기록
- (2) 조선국교제시말내탐서(1870) : 울릉도와 독도가 조선소속이 된 경위
- (3) 태정관 문서(1877)와 기죽도약도 : 죽도(울릉도)와 그 외 1도는 일본과는 관계없다

